





















Comune di Grimacco  
PIANO REGOLATORE GENERALE COMUNALE

# STATO DI FATTO

SUPERAMENTO DELLE RISERVE REGIONALI  
ACCOGLIMENTO DELLE OSSERVAZIONI/OPPOSIZIONI  
I/A-OVEST

Tavola n° 5 - Planimetria, sc. 1 : 5000

-  Rete acquedotto, distribuzione
-  Rete elettrica, media tensione
-  Impianti di radiodiffusione televisiva
-  Servizio c/c attrezzatura collettiva
-  Complesso soggetta vincolo monumentale D.Lgs. 490/99
-  Vincolo paesaggistico, limite da acqua pubblica D.Lgs. 490/99
-  Limite di ripetto
-  Viabilità provinciale di collegamento
-  Viabilità locale intercomunale
-  Residenza
-  Accessorio
-  Terziario
-  Terziario misto a residenza
-  Aree produttive riconosciute dal precedente P.d.F.
-  Corso d'acqua
-  Ambiti interessati da terrazzamenti
-  Piano / Piano alberato
-  Altre formazioni arboree minime presenti in ambienti detritici, in aree coltivate o ad elevato disturbo antropico
-  Ambito boschivo soggetto a mantenimento ordinario
-  Confine di stato

