





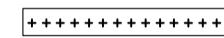
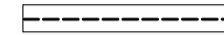











Comune di Grimacco
PIANO REGOLATORE GENERALE COMUNALE

VINCOLI E RISORSE DEL TERRITORIO

SUPERAMENTO DELLE RISERVE REGIONALI
ACCOGLIMENTO DELLE OSSERVAZIONI/OPPOSIZIONI

TAV. 3 Planimetria, sc. 1:7500

VINCOLI PAESAGGISTICI - DLGS 490/99

	Limite da acqua pubblica
	Ambito boschivo soggetto a mantenimento ordinario
	Ambito boschivo di prevalente interesse paesaggistico
	Aree produttive
	Limite di rispetto cimiteriale
	Limite di rispetto da depuratori
	Attrezzature di interesse comunale
	Aree agricole di influenza urbana
	Area o demanio pubblico (Prop. Ente Comune)
	RDL 3267/1923, ambito non soggetto a vincolo per scopi idrogeologici
	Area esondabile
	Ambito di massima espansione presunta delle zone di frana
	Sentieri in abbandono
	Punto caratteristico
	Complesso soggetto a vincolo monumentale DLgs 490/99
	Affioramenti geologici significativi
	Confine di Stato

