





PERICOLI DEL TERRITORIO

SUPERAMENTO DELLE RISERVE REGIONALI
ACCOGLIMENTO DELLE OSSERVAZIONI/OPPOSIZIONI

TAV. 2 Planimetria, sc. 1:7500

-  Aree soggette ad esondazione
-  Ambito di massima espansione presunta delle zone di frana
-  Aree soggette a rischio incendio
-  Diretrici di disturbo tettonico

